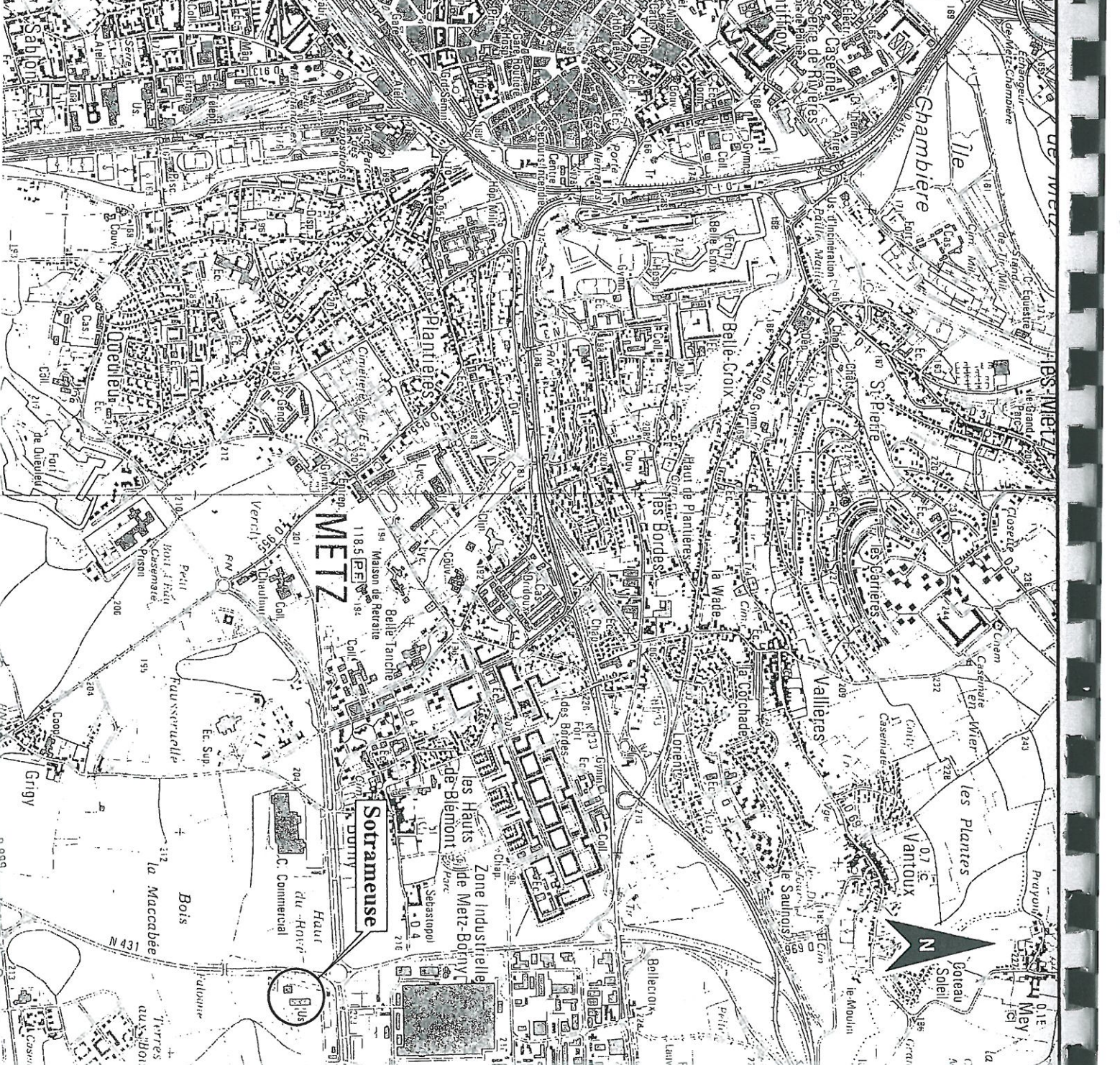
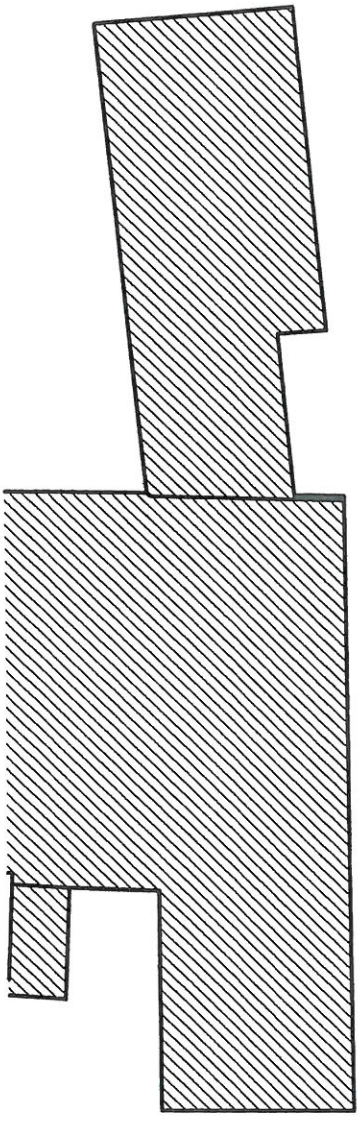


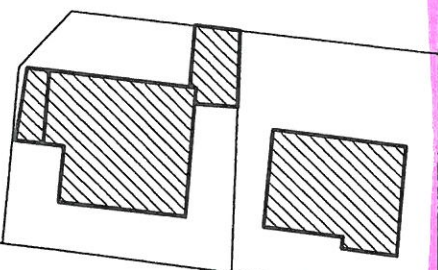
Projet Anciens sites industriels de METZ (57)	
Type	Echelle : 1/25 000e
Localisation	N° de Projet : 2.05.0177
géographique des sites (extrait de la carte IGN 3413 O)	N° de Fichier : cat0-SU177.dwg
	Destinataire : 3006/05 DB
	Vérificateur : 3/6/06/06
Clien	

EPF
HPC ENVIRONNEMENT
Agence de Remis
21 rue du Terre - CS 46833
Lorraine





Ancien site des Grands Moulins de Strasbourg



Ancien site des comptoirs de l'Est

Lorry

de

Route

Habitations collectives

Voie SNCF

Chemin Noir

Projet

Anciens sites industriels de METZ (57)

Titre		Echelle : 0 10 m	
Plan de masse actuel du site Sighi Barade (juin 2005)		N° de Projet : 2.05.0177	N° de Fichier : plm0-50177.dwg
Client		Dessinateur : 15/07/05 DB/PL	Vérificateur : 15/07/05
 HPC ENVIROTEC Agence de Rennes 21 rue du Tertre - CS 46833 35 768 SAINT-GREGOIRE		EPI Lorraine	

- Limite actuelle du site
- Bâtiment
- Entrée / sortie du site